





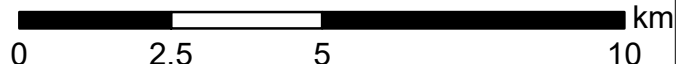


Pufferzone zum Wolfsterritorium Stegskopf

Pufferzone zum Wolfsterritorium Stegskopf

-  Pufferzone zum Wolfsterritorium
-  Autobahnen
-  Bundesstraßen
-  Bahnlینien
-  Wald
-  Gewässer

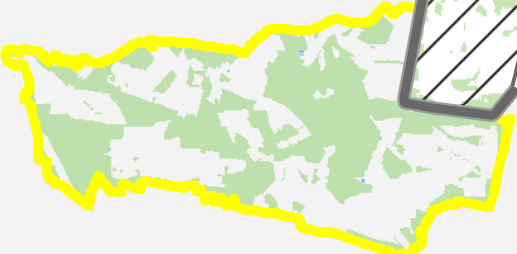
Kartengrundlage:
 Amtlich Topographisch-Kartographisches Informationssystem (ATKIS)
 - Land NRW (2020)
 - Datenlizenz Deutschland- Namensnennung-Version 2.0
 (www.govdata.de/dl-de/by-2-0)

20.08.2020  km

Landesamt für Natur,
 Umwelt und Verbraucherschutz
 Nordrhein-Westfalen



**Truppenübungsplatz
 "Daaden/Stegskopf"**



Hessen

Rheinland-Pfalz

Oberbergischer Kreis

Rhein-Sieg-Kreis

Olpe

Siegen-Wittgenstein

Siegen

Bad Laasphe

Wilnsdorf

Neunkirchen

Burbach

Freudenberg

Netphen

Wenden

Kreuztal

Hilchenbach

Erndtebrück

Drolshagen

Olpe

A4/E40

A45/E41

B55

B508

B480

B62

B55A

B256

B478

B256

Lingese

Ganzel

Lisper

Eder

Wiehl

Wiehl

Sieg

Sieg

Sieg